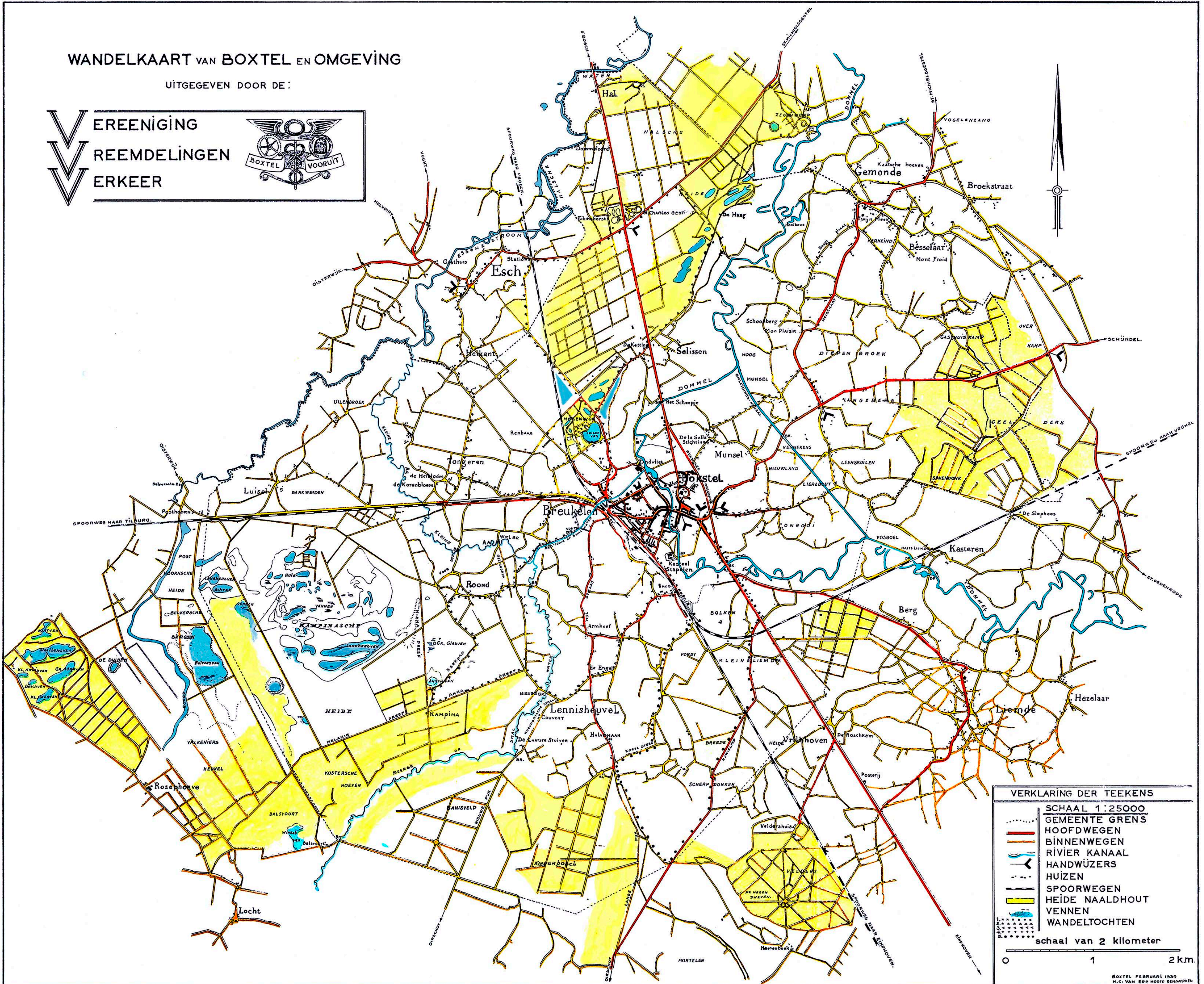













WANDELKAART VAN BOXTEL EN OMGEVING

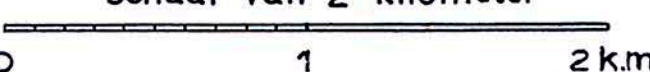
UITGEGEVEN DOOR DE:


**VEREENIGING
REEMDELINGEN
VERKEER**



VERKLARING DER TEEKENS

-  **SCHAAL 1:25000**
-  **GEMEENTE GREN**
-  **HOOFDWEGEN**
-  **BINNENWEGEN**
-  **RIVIER KANAAL**
-  **HANDWÜZERS**
-  **HUIZEN**
-  **SPOORWEGEN**
-  **HEIDE NAALDHOUT**
-  **VENNEN**
-  **WANDELTOCHTEN**


schaal van 2 kilometer

BOXTEL FEBRUARI 1939
M.C. VAN DER HOOP BEWERKEN