

Fiets- en wandelroutes nabij het Duits Lijntje

Hieronder staan afbeeldingen, linkjes en toelichtingen over een negental websites waar fiets en wandelroutes op internet te vinden zijn.

Zij kunnen u helpen om los te komen van uw computer en eens een lekkere fiets- of wandeltocht te gaan maken.



www.visitbrabant.com/nl/routeoverzicht/2997336102/duits-lijntje-nederland

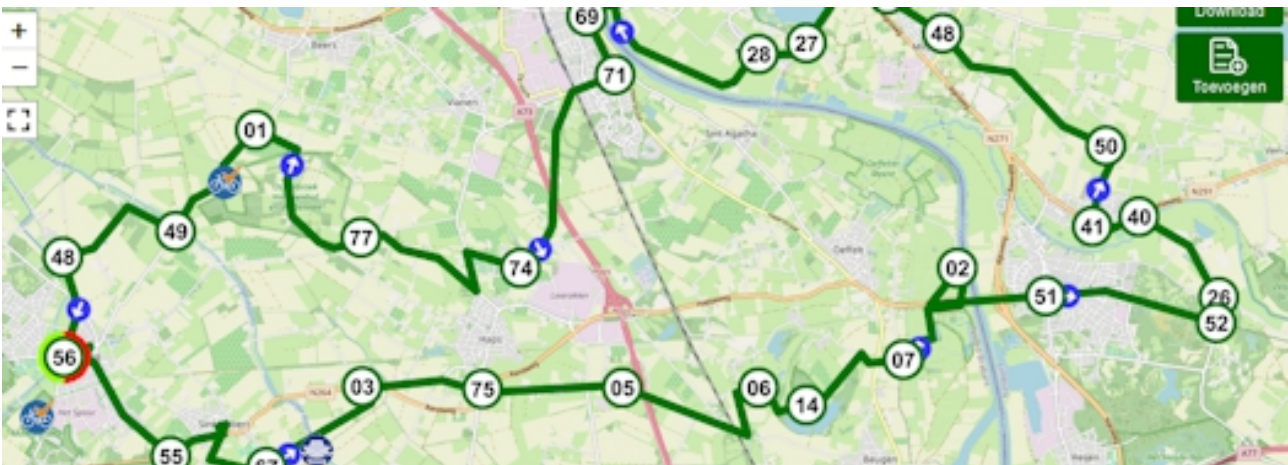
Dezelfde downloadbare kaart is ook te vinden achter de oranje bewegwijzerings-knop op:

www.beleefboxtel.nl/liempde/wat-te-doen/top-10-must-sees/duits-lijntje

Verkend in 2011 dus mogelijk hier en daar niet meer helemaal up-to-date

De route volgt de knooppunten van de VVV. En wijkt daardoor vaak verder af van het spoor dan strikt noodzakelijk. Voordeel is wel dat er in het downloadbare pdf bestand veel teksten staan die over de geschiedenis van die locatie uitleg geven. Het printen van de pdf zal in delen moeten gebeuren, want weinigen hebben een printer van 136cm breed.

Lees ook een artikel uit ongeveer 2010 in het studentenblad van Wageningen: edepot.wur.nl



<https://www.fietsknoop.nl/fietsroute/19309856/uden-duits-lijntje-mill-molenheide-wilbertoord-volkel-uden> en

<https://www.fietsknoop.nl/fietsroute/3088948/in-het-spoor-van-het-duits-lijntje>

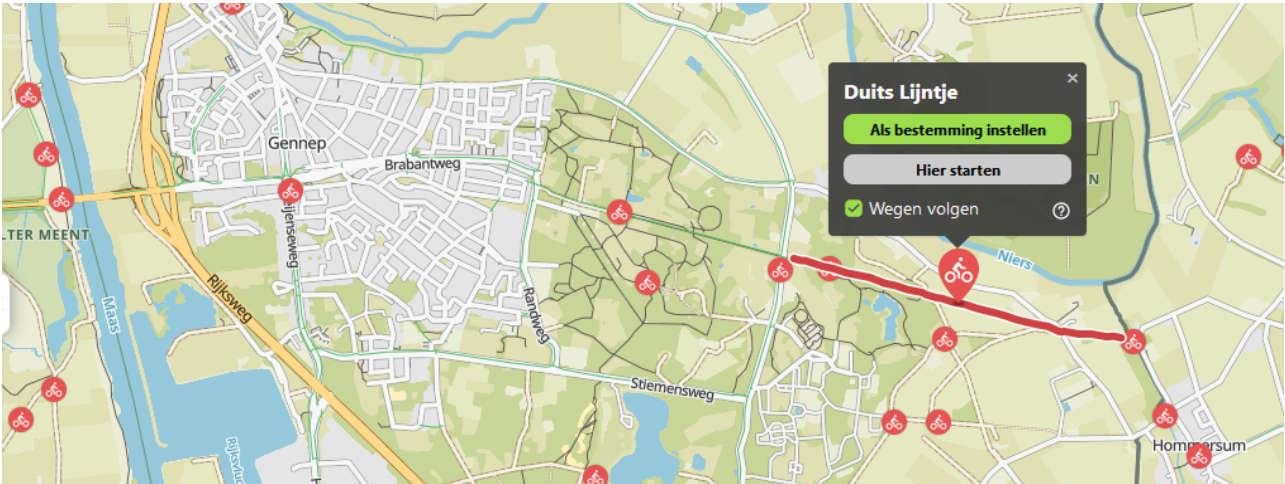
In 2023 toegevoegd:

<https://www.fietsknoop.nl/fietsroute/23141751/duits-lijntje>

Www.Fietsknoop.nl heeft nog heel veel routes in het gebied van het Duits Lijntje. Zoek maar eens de routes, met zoekterm "haps".

Om deze routes te gebruiken, dient de fietser de app Fietsknoop te installeren, en de route te laden. Dit kan zonder kosten. (De betaalde versie kost 5,99 / jaar, en heeft veel voordelen: het is

belangrijkste is het kunnen opslaan van eigen routes: thuis op je PC-scherm of je tablet routes plannen, opslaan bij Fietsknoop, laden op smartphone.)



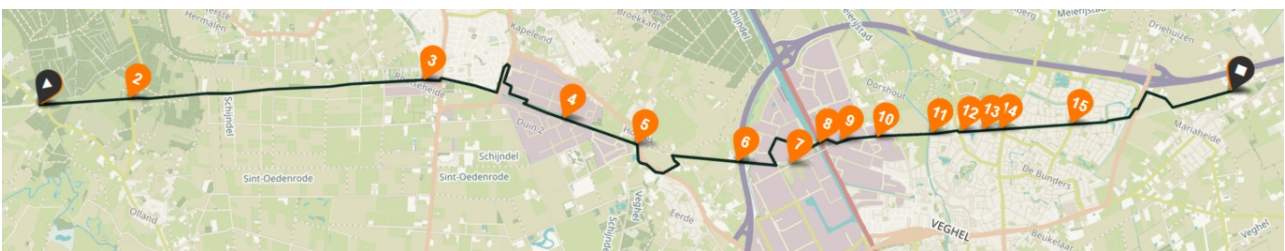
<https://www.komoot.com>

Een kort stukje van slechts 1,6km. Precies op het tracé waar ooit de rails lagen. Tussen Gennep en Hommersum (grens met Duitsland).



<https://www.routeyou.com/nl-nl/route/view/4265995/fietsroute/duits-lijntje-boxtel-wesel>

Complete route van 114km lang. Hij volgt het tracé heel goed. Maar hij klopt niet overal. Bijvoorbeeld de Keulsebaan in Boxtel is uitsluitend een autoweg. Fietsers moeten omrijden over de Liempdseweg. Wandelaars kunnen wel ten zuiden van de rails lopen.



www.bezoekmeerijstad.nl/routes-overzicht/2704205132/duits-lijntje

Tussen Liempde en Uden liggen Schijndel en Veghel. Schijndel en Veghel behoren nu tot gemeente Meierijstad. Deze gemeente heeft op haar website achtergrond verhalen van diverse punten langs het lijntje beschreven. Die verhalen zijn niet alleen te lezen op internet maar ook zichtbaar langs het

lijntje zelf. Primair is dit een wandelroute, maar fietsen lukt op de meeste stukken ook wel. Zie ook www.youtube.com/watch?v=dNz3Lk0kIT8 18 km, maar kan ook ingekort worden.



www.maasinhethetmidden.nl/duits-lijntje-0

Een routes langs knooppunten, die vaak ver verwijderd zijn van het tracé waar ooit de machtige stoomtreinen reden. Van Gennep via Cuyk, Mill, Haps terug naar Gennep.



Burenstraat

Uden

Plan je route

Bezoek de website

Meer infor-

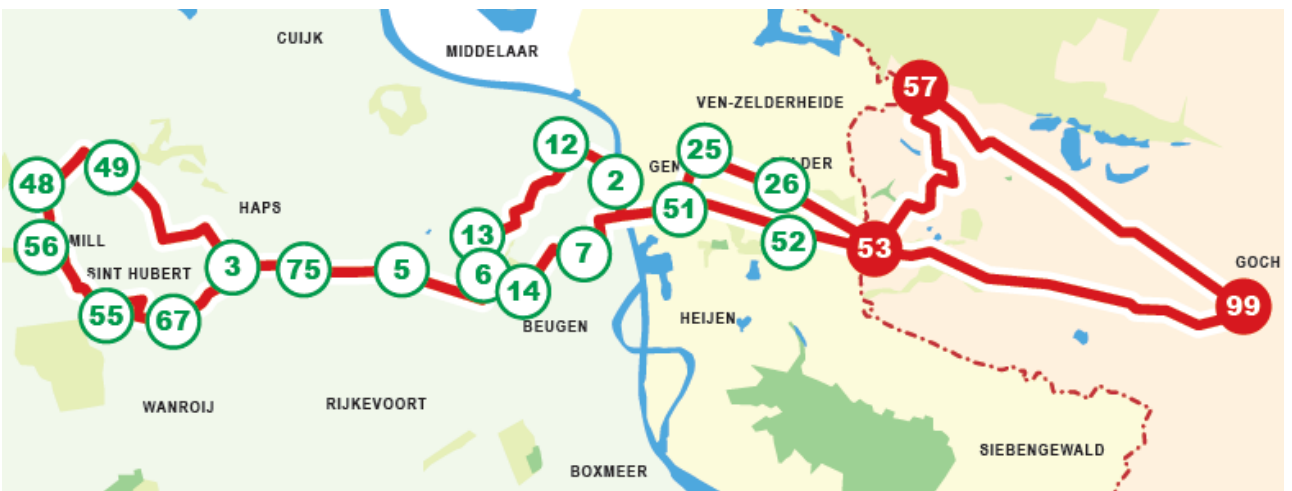
exploremaashorst.nl/locaties-overzicht/2473281379/duits-lijntje

Dit is geen echte route, maar er wordt wel veel informatie over Uden en het lijntje gegeven.



www.klikprintenwandel.nl/wandelroutes/langs-het-duits-lijntje/

Gedeeltelijk wandelen we langs het spoor, via andere wegen wandelen weer terug. Niet alle delen zijn geschikt voor de fiets. De route wordt goed up-to-date gehouden.



www.dynamicborders.eu/nl

Grens overschrijdend rondje.



Nieuwe Kendelbrug

Staand in Duitsland, kijkend richting Boxtel. Het riviertje is de grens met Nederland.

Wie de voormalige spoorlijn precies wil volgen kan sinds 2012 gebruik maken van een toeristisch fietsbrugje over de Kendel. Daar ligt precies de grens van Duitsland met Nederland.

Dit overzicht is samengesteld in voorjaar 2023.